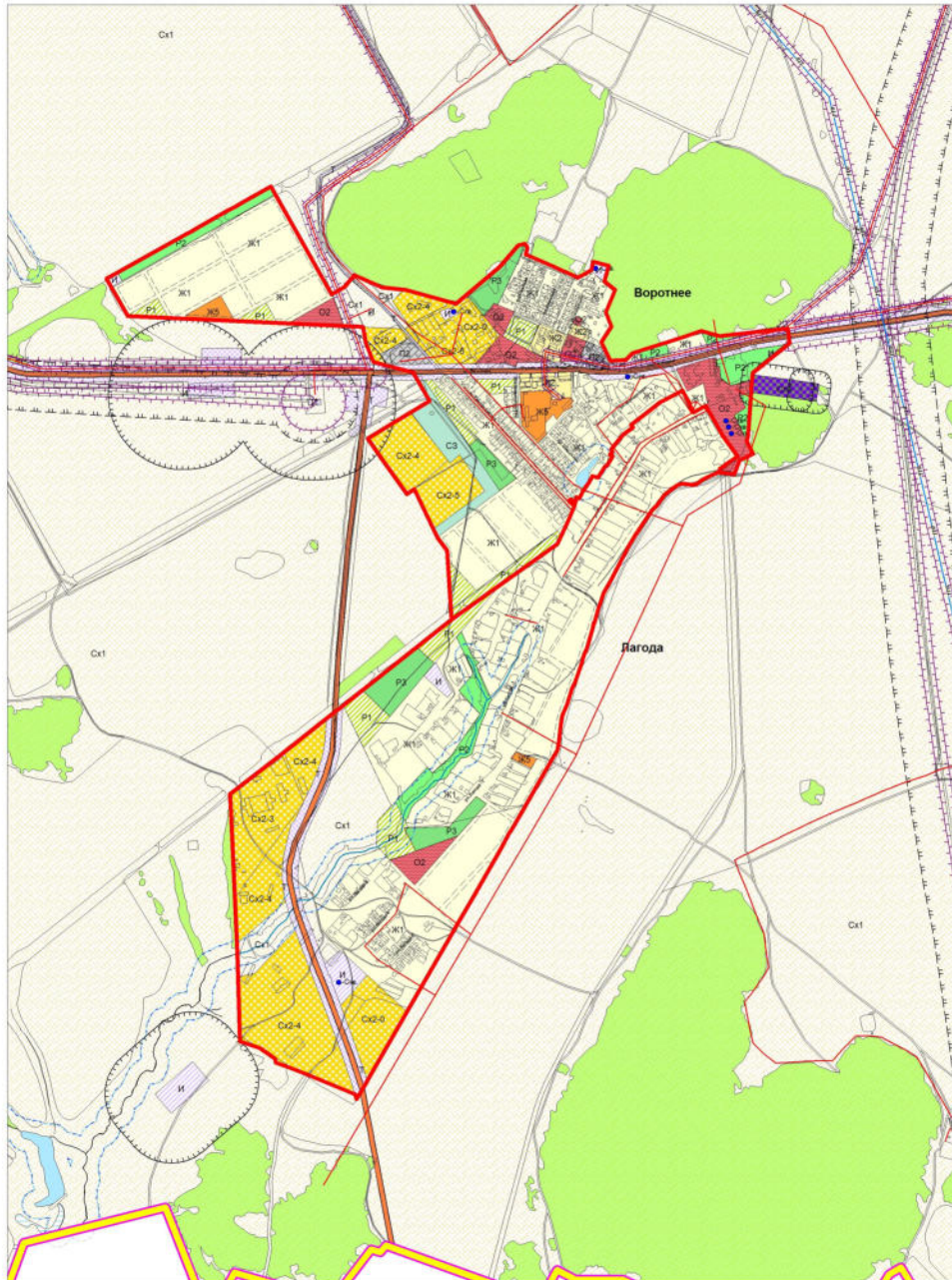


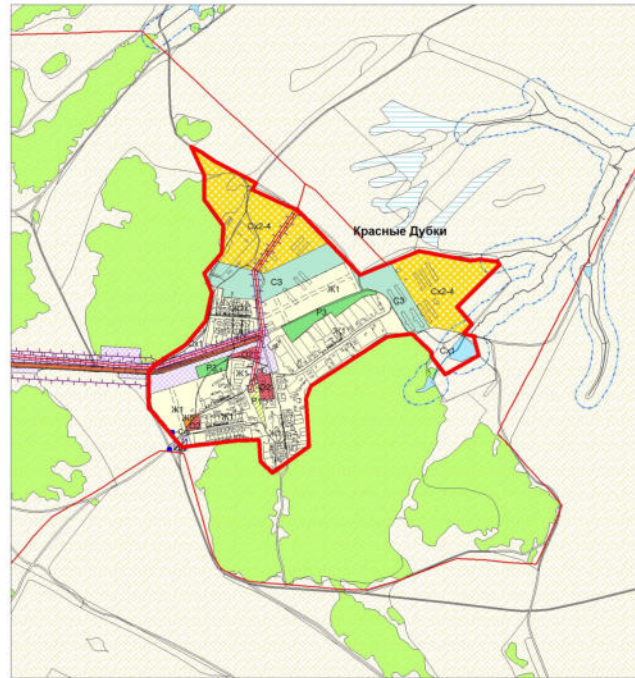


Карта градостроительного зонирования сельского поселения Воротнее муниципального района Сергиевский Самарской области

Карта градостроительного зонирования села Воротнее, поселка Лагода



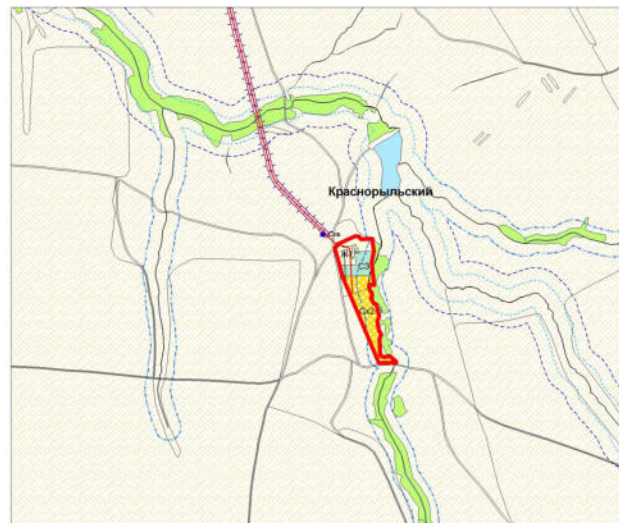
Карта градостроительного зонирования поселка Красные Дубки



Карта градостроительного зонирования села Елховка



Карта градостроительного зонирования аула Краснорыльский



- Условные обозначения**
- Территориальные границы**
- Границы муниципального района
 - Границы сельского поселения
 - Границы населенного пункта
- Территория и объекты**
- Леса
 - Повышенные водные объекты:**
 - Водоем (озеро, пруд, обводненный карьер, водохранилище)
 - Водоток (река, ручей, канал)
 - Болото
 - Объекты транспортной инфраструктуры:**
 - Автомобильные дороги общего пользования регионального или межмуниципального значения
 - Объекты специального назначения:**
 - Скотомогильник с биологической кластерной
 - Линия электропередачи (ЛЭП)
 - ЛЭП 110 кВ
 - ЛЭП
- Территориальные зоны**
- Жилые зоны**
- Ж1 Зона застройки индивидуальными жилыми домами
 - Ж2 Зона застройки малоэтажными жилыми домами
 - Ж3 Зона размещения объектов дошкольного и общего образования
- Общественно-деловые зоны**
- О2 Зона размещения объектов социального и коммунально-бытового назначения
- Зоны рекреационного назначения**
- Р1 Зона скверов, парков, бульваров
 - Р2 Зона естественного природного ландшафта
 - Р3 Зона отдыха, занятий физической культурой и спортом
- Зоны сельскохозяйственного использования**
- Сх1 Зоны сельскохозяйственных угодий
 - Сх2 Зоны, занятые объектами сельскохозяйственного назначения
 - Сх2-0 Подзона объектов сельскохозяйственного назначения не образующих санитарно-защитную зону
 - Сх2-3 Подзона объектов сельскохозяйственного назначения III-V класса опасности
 - Сх2-4 Подзона объектов сельскохозяйственного назначения IV-V класса опасности
 - Сх2-5 Подзона объектов сельскохозяйственного назначения V класса опасности
- Производственные зоны**
- П1 Производственная зона
 - П2 Коммунально-складская зона
 - С3 Зона санитарно-защитного озеленения
- Зоны инженерной и транспортной инфраструктуры**
- Т Зоны транспортной инфраструктуры
 - И Зоны инженерной инфраструктуры
- Зоны специального назначения**
- Сп1 Зоны специального назначения, связанные с экспортом
- Границы зон с особыми условиями использования территории**
- Санитарно-защитная зона
 - Санитарный разрыв (санитарная полоса озеленения)
 - Охранная зона
 - Водоохранная зона
 - Прибрежная защитная полоса